

Área recreativa estatal Silverwood



Nuestra Misión

La misión de California State Parks es proporcionar apoyo para la salud, la inspiración y la educación de los ciudadanos de California al ayudar a preservar la extraordinaria diversidad biológica del estado, proteger sus más valiosos recursos naturales y culturales, y crear oportunidades para la recreación al aire libre de alta calidad.



California State Parks apoya la igualdad de acceso. Antes de llegar, los visitantes con discapacidades que necesiten asistencia deben comunicarse con el parque llamando al **(760) 389-2281**. Si necesita esta publicación en un formato alternativo, escriba a interp@parks.ca.gov.

CALIFORNIA STATE PARKS
P.O. Box 942896
Sacramento, CA 94296-0001

Para obtener más información, llame al: (800) 777-0369 o (916) 653-6995, fuera de los EE. UU. o 711, servicio de teléfono de texto.

www.parks.ca.gov

Silverwood Lake
State Recreation Area
14651 Cedar Circle
Hesperia, CA 92345
(760) 389-2281

© 2008 California State Parks (Rev. 2016)

El agua de la cuenca del río Feather procedente de la lluvia y de la nieve derretida se recoge en el Lago Oroville y después de atravesar el delta de Sacramento-San Joaquín se une al Proyecto estatal del agua de 444 millas y termina en los picos nevados que se reflejan en el lago Silverwood.



Situada en una zona elevada en el corazón del San Bernardino National Forest, el área recreativa estatal del lago Silverwood captura la mirada y la imaginación con vistas de los picos nevados de las montañas reflejados en el lago.

El lago se formó al construirse el embalse de 76 metros de Cedar Springs, el cual retiene las aguas de la rama oeste del río Mojave a su paso por las montañas de San Bernardino.

Brisas calientes y secas predominan durante el verano—con temperaturas máximas promedio entre 90 y 100 grados de junio a septiembre. Entre diciembre y marzo, las temperaturas del invierno lluvioso varían entre 30 y 60-65 grados.

INDÍGENAS

Durante más de 2,500 años, los indios serrano ocuparon las montañas de San Bernardino y se extendieron por el desierto hacia el noreste, norte y noroeste, alcanzando las montañas de la Southern Sierra, la región de Bastow y Twentynine Palms.

A la orilla de los ríos y riachuelos, los serrano vivían en poblados de entre 10 y 20 viviendas. Normalmente, construían sus hogares circulares con un armazón de sauce cubierto con maleza o juncos y los ataban con varias fibras o con cuero crudo. Algunos poblados de los serrano, entre ellos Yucaipa y Cucamonga, tienen ciudades modernas que llevan su nombre.

Los serrano usaban rituales, entre ellos canciones y cuentos orales, para transmitir el conocimiento necesario para mantener el orden natural de la Tierra. Los serrano eran

hábil artesanos y eran famosos por sus hermosas canastas tejidas.

Los serrano comerciaban con la tribu Mojave en el este y con Tongva (Gabrieliño) en el oeste para obtener bienes que no podían producir ellos mismos.

Las vidas y tradiciones estables de los Serrano cambiaron drásticamente alrededor del 1790, cuando pasaron a formar parte de la Misión San Gabriel. El duro trabajo y las enfermedades europeas causaron muchas víctimas. A principios del siglo XX, la población estimada del pueblo serrano en el área se había reducido de 1,500 individuos a 119. Hoy algunos descendientes de los serrano viven en las reservas indias de San Manuel y Morongon o cerca de las mismas.

EL PROYECTO DEL AGUA ESTATAL

El lago Silverwood recibió su nombre de W. E. “Ted” Silverwood, un residente del condado de Riverside. El apoyo de Silverwood para el Proyecto del agua estatal—y su trabajo constante para la conservación de agua y suelo—ayudó a traer agua al sur de California.

Además de proporcionar agua y energía para la agricultura, las ciudades y la industria de California, el Proyecto del agua

también ayuda a controlar las inundaciones, proporciona oportunidades para la recreación y la protección y mejora para los peces y la vida silvestre. Las aguas del lago provienen del agua de la lluvia o de las nieves de la cuenca superior del río Feather en California. El agua se libera en cantidades reguladas desde las instalaciones de almacenamiento en el lago Oroville y fluye por los ríos Feather y Sacramento hasta el delta Sacramento-San Joaquín y desemboca en el acueducto de 715 kilómetros de California.

El agua se mueve hacia el sur hasta el pie de las montañas Tehachapi. Entra en el sur de California por la parte sur de las Tehachapis y, a continuación, se divide en dos ramas: la rama oeste que proporciona agua a la cuenca de Los Ángeles y a las áreas de la costa del condado Ventura y la rama este que lleva agua al valle Antelope y a los condados de San Bernardino, Riverside, Orange y San Diego. En el valle Antelope, el nivel del agua se bombea a una altura de 1060 metros sobre el nivel del mar, después desciende por debajo del río Mojave y la autopista 173 y, finalmente, alcanza el lago Silverwood.

Desde las torres de entrada en el extremo sur del lago Silverwood, el agua continúa



Vista del lago Silverwood

hacia el sur, donde se precipita desde una altura de 500 metros para mover las turbinas que generan electricidad. Parte del agua va a agencias contratantes mientras que el resto fluye al lago Perris, el extremo sur del acueducto.

VIDA SILVESTRE Y HÁBITATS

Los venados bura de California se ven con frecuencia por la mañana temprano y a veces por la tarde. Predadores nocturnos, tales como zorras grises, coyotes y (rara vez) leones americanos aprovechan la oscuridad para cazar animales pequeños como conejos, liebres, ardillas, pseudocheirus peregrinus, ardillas listadas y ratas cambalacheras.

Se pueden ver osos negros, lince y castores dorados a lo largo del río Mojave. En invierno, águilas de cabeza blanca planean silenciosamente sobre el lago, al acecho de su próxima comida. Aves acuáticas tales como las garzas morenas, garcetas pie-dorado, avocetas, zambullidores, achichiliques pico amarillo, somorjugos, gansos canadienses, nergos y varias variedades de patos abundan. Alrededor del cañón Sawpit, las aves de rapiña de la zona incluyen las aguilillas cola roja, gavilanes de Cooper, águilas pescadoras y correcaminos. Este área es también el hogar de los cascanueces de Clark, charas crestada, urracas de pecho rayado, chivirines saltarroca y azulejos pálido.

Los hábitats del lago Silverwood incluyen el pino ponderosa, el cedro colorado, el abeto del noroeste y el



Garza morena

roble negro. A lo largo de la orilla, crecen chamizos, encinos verde, manzanita, ceanothus y cercocarpus montanus. Alisos, sauces y sicómoros se encuentran a lo largo de los arroyos.

Visite www.parks.ca.gov/silverwoodlake para ver cuáles son las condiciones y regulaciones actuales sobre el fuego antes de su visita.

ACTIVIDADES RECREATIVAS

Acampada—El campamento de Mesa tiene 136 parcelas para familias con mesas, parrillas y fogatas. Cada parcela para acampar tiene un límite de ocho personas. Los servicios y las duchas están cerca. Hay siete parcelas con entrada a pie para los ciclistas y senderistas. Tres parcelas para grupos tienen barbacoas, mesas y servicios con duchas. Estas parcelas pueden acomodar hasta 120 personas y 30 carros. Las tres parcelas para grupos (sin duchas) de Miller Canyon pueden acomodar 40 personas y 20 vehículos.

Navegación—La parte norte del lago tiene un área para esquí acuático; la marina y las rampas de botadura están en el extremo sur. Se inspeccionan los botes

Se necesita hacer reservas para navegar y acampar en el lago Silverwood. Llame al (800) 444-7275 o visite www.parks.ca.gov/silverwoodlake.

Senderismo/Andar en bicicleta—El parque tiene 21 kilómetros de senderos pavimentados para senderismo y para andar en bicicleta. Los ciclistas menores de 18 años tienen que usar cascos de seguridad. Tenga cuidado con los escombros en los senderos, reduzca velocidad antes de las curvas sin visibilidad y no se olvide de llevar agua.



El lago Silverwood ofrece casi 4 kilómetros cuadrados de recreación acuática.

Esquí acuático—Solo están permitidos los flotadores, tablas de esquí acuático, wakeboards o esquís acuáticos diseñados comercialmente. Las maromas de remolque no deben exceder los 27.5 metros. No remolque equipo hinchable no comercial tal como balsas de goma y llantas.

Natación—Dos playas de natación están ubicadas en el extremo sur del lago. Hay socorristas de servicio todos los días desde el fin de semana del Memorial Day hasta el fin de semana de Labor Day.

Pesca—Las mejores condiciones de pesca se presentan en la primavera y el otoño cuando las actividades y la navegación en el lago son mínimas. De febrero a primeros de junio, la pesca de trucha es buena; el lago también tiene lobina negra, mojarra oreja azul, pomosio, bagre y róbalo rayado. En primavera, se puede navegar y pescar desde la orilla. Todos los pescadores de caña que tengan al menos 16 años tienen que tener una licencia válida de pesca de California.

Tours en barcas para ver águilas de cabeza blanca—De enero hasta marzo, todos los sábados hay tours en barcaza para ver águilas de cabeza blanca. Se recomienda hacer reservas. Llame al (760) 389-2281 para

hacer una reserva o para obtener información sobre los días de conteo de águilas de cabeza blanca en invierno.

Sendero del Pacific Crest—Parte del sendero del Pacific Crest de 4,265 kilómetros —que empieza en México, atraviesa tres estados del oeste y termina en Canadá— atraviesa el parque. Esta joya de la corona de los senderos escénicos de América recorre la cresta de las montañas de San Bernardino con una vista del lago.

CARACTERÍSTICAS ACCESIBLES &

Acampada—Cinco parcelas accesibles tienen servicios cerca con duchas que es posible que puedan ser utilizadas. Es posible que se necesite asistencia.

Senderos—El sendero Cleghorn para caminar o andar en bicicleta, con vistas al pie de las montañas, es accesible durante 1.2 kilómetros. Encontrará a su disposición un inicio del sendero, estacionamiento y lavabos. La entrada a la marina tiene un mirador, acceso a sitios de pesca y una mesa de picnic accesible

Para ponerse al día sobre la accesibilidad, visite el sitio web en <http://access.parks.ca.gov>.


PARQUES ESTATALES CERCANOS

- Lake Perris State Recreation Area
17801 Lake Perris Drive
Perris 92571 (951) 940-5600
- Saddleback Butte State Park
43220 - 172nd Street
East Lancaster 93534 (661) 727-9899
- Antelope Valley Indian Museum
State Historic Park
43779 - 15th Street West
Lancaster 93534 (661) 946-3055

REGLAS PARA LA NAVEGACIÓN

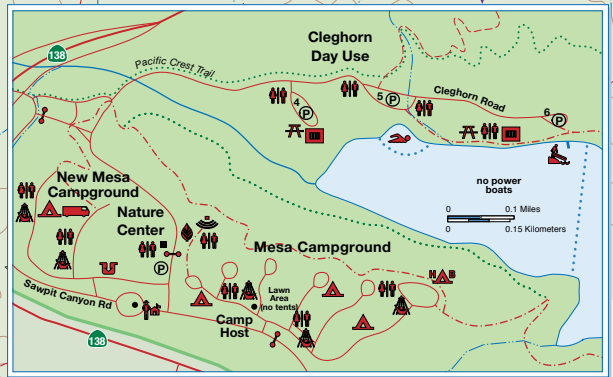
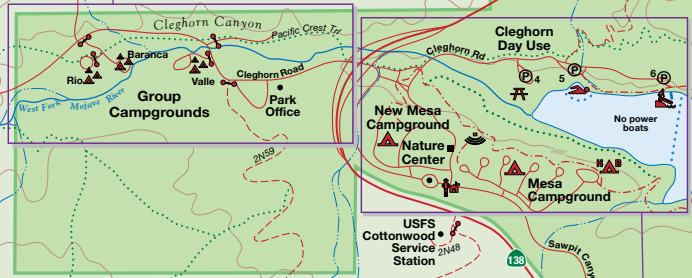
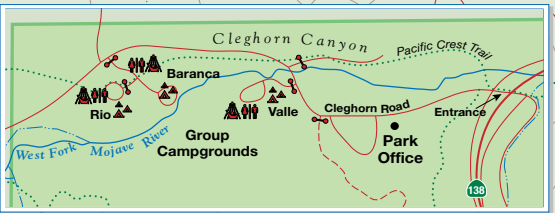
- Todas las embarcaciones deben estar limpias, sin agua y secas para pasar la inspección de mejillones cebra y quagga antes de su botadura.
- La dirección del movimiento en la zona principal del lago (área de esquí acuático) es en dirección contraria a las agujas del reloj.
- Todas las embarcaciones deben estar fuera del lago a la puesta del sol.
- Navegue por su derecha en el canal. No se permite esquiar en el canal.
- La marina es una zona de baja velocidad (no-wake zone).
- Los límites de velocidad son de 8 kph en las zonas restringidas y 56 kph en las zonas abiertas.
- Todas las personas a bordo tienen que tener un aparato de flotación personal ajustado, aprobado por la Guardia costera y todos los niños menores de 12 años tienen que llevarlo puesto.
- Los operadores de la embarcación deben tener al menos 16 años. Los jóvenes de entre doce y quince años pueden operar la embarcación en presencia de un adulto que tenga al menos 18 años.
- La navegación libre, saltando las olas o con trucos está prohibida. El saltar o intentar saltar las olas producidas por otra

- embarcación a una distancia de 30.5 metros de otra embarcación está prohibido por ley.
- No navegue en la proa, borda o popa de una embarcación.
- Todas las embarcaciones deben llevar un extintor de incendios (excepto barcos fuera borda de menos de 8 metros que no tengan instalado un tanque de combustible permanentemente).
- Fogatas, estufas y parrillas están prohibidas en calas y en áreas con barcos.
- Las boyas son para navegación y aviso. No usar para carreras estilo eslalon. No está permitido amarrar o atar nada a las boyas.
- El muelle de cortesía en la rampa de botadura tiene un límite de 15 minutos para carga y descarga solamente. No se pueden dejar embarcaciones desatendidas en el muelle de cortesía.
- Solo se pueden remolcar detrás de un barco o moto de agua flotadores hinchables fabricados comercialmente. No se permiten aparatos no comerciales tales como balsas o llantas. Cuando tiene pasajeros, el flotador se puede remolcar solamente en la zona de esquí acuático; si el flotador no tiene pasajeros, se puede remolcar hasta y desde la zona.



Leyenda

- | | | |
|---------------------------------|--------------------------------------|--|
| Ruta principal | Río | Portón cerrado |
| Ruta pavimentada | Parrilla para asar | Marina |
| Ruta no pavimentada de servicio | Navegación | Sendero natural |
| Sendero: Senderismo | Área de picnic para botes | Estacionamiento |
| Sendero: Senderismo y ciclismo | Embarcadero con remolques | Área de picnic |
| Cerco | Campamento | Baños |
| Limite del parque | Centro del campamento | Zona de campamento: Vehículo de recreación |
| Prohibido remolcar en esta zona | Estación de entrada | Estaciones sanitarias de descarga para vehículos de recreación |
| Área de 8 km/h | Campamento para grupos | Duchas |
| Área peligrosa | Zona de picnic: Grupo | Natación |
| Arroyo intermitente | Embarcadero manual | Mirador |
| | Campamento para caminantes/ciclistas | |



Silverwood Lake
State Recreation Area

SILVERWOOD LAKE
STATE
RECREATION
AREA

Este parque recibe apoyo en parte de una organización sin ánimo de lucro. Para más información, póngase en contacto con:
Mojave River Natural History Association (MRNHA)
Silverwood Lake State Recreation Area • (760) 389-2303
www.silverwoodlakesra.org

