


# Parque Estatal Morro Bay



## Nuestra Misión

La misión de California State Parks es proporcionar apoyo para la salud, la inspiración y la educación de los ciudadanos de California al ayudar a preservar la extraordinaria diversidad biológica del estado, proteger sus más valiosos recursos naturales y culturales, y crear oportunidades para la recreación al aire libre de alta calidad.



California State Parks apoya la igualdad de acceso. Antes de llegar, los visitantes con discapacidades que necesiten asistencia deben comunicarse con el parque llamando al **(805) 772-7434**. Si necesita esta publicación en un formato alternativo, comuníquese con [interp@parks.ca.gov](mailto:interp@parks.ca.gov).

**CALIFORNIA STATE PARKS**  
**P.O. Box 942896**  
**Sacramento, CA 94296-0001**


Para obtener más información, llame al:  
(800) 777-0369 o (916) 653-6995, fuera de los EE. UU. o 711, servicio de teléfono de texto.

[www.parks.ca.gov](http://www.parks.ca.gov)

**Morro Bay State Park**  
**State Park Road**  
**Morro Bay, CA 93442**  
**(805) 772-7434**

© 2005 California State Parks (Rev. 2017)

*El Parque Estatal Morro Bay mezcla la historia rica y la belleza única con recursos diversos: desde Morro Rock a un estuario lleno de vida y reconocido a nivel nacional.*



**E**l Parque Estatal Morro Bay mira hacia la bahía hasta las dunas de arena esculpidas por el viento. Resguardando la entrada del puerto de Morro Bay en la costa central, la roca Morro Rock ha sido un punto de referencia para los marineros a través de los siglos. El parque incluye el Museo de Historia Natural del Parque Estatal Morro Bay, la Reserva Natural Morro Rock, la Reserva Natural Heron Rookery y el muy aclamado campo de golf del Parque Estatal Morro Bay. Las instalaciones incluyen una marina, restaurant, zona para acampar y áreas para picnic. Un bosquecillo de mariposas a veces alberga mariposas monarca que pasan el invierno en el área, de noviembre a febrero. El clima es templado durante todo el año.

### HISTORIA DEL PARQUE

#### Pueblos nativos y exploradores españoles

Por muchos milenios antes del contacto europeo, los ancestros de los pueblos que hoy en día se hacen llamar Chumash o Salinan vivieron en la costa central. Según la temporada, viajaban tierra adentro usando la marina del área y los recursos terrestres.

La primera expedición terrestre europea al área de Morro Bay fue liderada por Don Gaspar de Portolá en 1769. Poco después, se establecieron las primeras misiones en California, lo cual cambió de manera drástica las vidas de los pueblos nativos. Muchos de ellos dejaron sus asentamientos y fueron llevados al sistema de misiones, donde adoptaron las prácticas agrícolas de las misiones. El número de indígenas se redujo a causa de las enfermedades europeas y la disminución de las fuentes tradicionales de alimentos.

Cuando se secularizaron las misiones en 1833, el recién independiente México comenzó a conceder tierras a los ciudadanos mexicanos. Cuatro de estas concesiones se hicieron cerca de Morro Bay. La guerra entre Estados Unidos y México concluyó en 1848, y en 1850 California pasó a formar parte de los Estados Unidos.

#### Conversión en parque estatal

Morro Bay se hizo un destino popular



*“Estación de confort” construida por el CCC, alrededor de 1934*

para los turistas a partir de la década de los noventa del siglo XIX. Un auge de construcción que llegó a su tope en la década de los años veinte se detuvo por la crisis económica de 1929, lo que causó que muchos especuladores se declararan en bancarrota y que las nuevas subdivisiones languidecieran como terrenos vacíos.

El Club de Campo Cabrillo (Cabrillo Country Club) había abierto en el actual lugar del parque estatal unos pocos meses antes de la crisis. Los constructores del club buscaron de manera desesperada un comprador, y los residentes de Morro Bay presionaron al Estado para que adquiriera el terreno como un parque estatal. El Estado tomó posesión de la propiedad en 1934.



*Morro Rock desde el Museo de Historia Natural del Parque Estatal Morro Bay*





De izquierda a derecha: Sendero accesible Marina Peninsula, fuchsia de California, Museo de Historia Natural desde Morro Bay

### Cuerpo civil de conservación

Iniciado en 1933 como uno de los programas del Nuevo Trato (New Deal) del presidente Franklin D. Roosevelt, el Cuerpo Civil de Conservación (Civilian Conservation Corps, CCC) creó trabajos para los hombres jóvenes sin empleo. El CCC llegó a la propiedad el 11 de mayo de 1934 y comenzó a transformar el antiguo club de campo en un parque estatal. Los elementos de piedra finamente elaborados que se ven en el parque fueron construidos por el CCC y están en la lista del Registro Nacional de Lugares Históricos.

### HISTORIA NATURAL

#### Vida vegetal y animal

La vegetación diversa de los 2,700 acres del Parque Estatal Morro

Garzas azuladas



Bay incluye hábitats de prado, ribera de agua fresca, marisma salina y matorrales de salvia costeros.

La bahía es una parada importante del corredor aéreo del Pacífico (Pacific Flyway), que proporciona zonas de alimentación por temporada a más de cien especies de aves migratorias, que a veces llegan a ser miles.

#### Reserva Natural Heron Rookery

Se pueden ver cormoranes de doble cresta, garzas azuladas y garzas azuladas posándose en

los árboles en el punto al norte del Museo de Historia Natural. Muchos nidos activos ofrecen una excelente observación de aves entre febrero y junio.

#### Reserva natural morro estuary

En este pantano de 800 acres el agua fresca se mezcla con las olas del océano. Los estuarios son hábitats ricos y productivos

que ofrecen zonas de desove y criaderos para muchas especies de vida silvestre de los pantanos.

En la orilla sureste del estuario, el hábitat excepcional de matorrales de dunas costeras (robles podados por el viento, una versión diminuta de Elfin Forest), proporciona hogar para una variedad de mamíferos, aves y reptiles. Los senderos siguen el borde del estuario y serpentean hasta las colinas que se encuentran sobre la bahía.



Halcón peregrino

#### Reserva natural morro rock

La espectacular roca en la entrada de Morro Bay es un cuello volcánico de 23 millones de años; hay muchos afloramientos impresionantes de redondez similar en una línea entre Morro Bay y San Luis Obispo. Morro Rock es hogar de los halcones peregrinos que están anidando. Una vez en

peligro de extinción, los halcones anidan alto en la roca, donde están bien situados para sus frecuentes incursiones de alimentación.

**Es ilegal subir a Morro Rock.**

### **Museo de historia natural**

Situado en lo alto de White Point, el museo cuenta con una vista espectacular de la bahía. Las exposiciones interactivas del museo muestran cómo las fuerzas naturales, incluidos los humanos, afectan el ambiente y toda la vida de la Tierra.

El personal del museo ofrece programas naturales y culturales interpretativos como exposiciones, excursiones, charlas y eventos especiales. Las presentaciones también se ofrecen a grupos escolares para complementar el plan de estudios. Para obtener más información y horarios, por favor contacte al museo al (805) 772-2694.

El museo está abierto a diario de 10 a.m. a 5 p.m., excepto el Día de Acción de Gracias y los Días de Navidad y de Año Nuevo.

### **Áreas marinas protegidas en California**


Formadas como resultado de la Ley de Protección de vida Marina (Marine Life Protection Act), las áreas marinas protegidas de California (marine protected areas, MPA) son áreas marinas o de estuario que se apartan a fin de proteger la diversidad y la abundancia de la vida marina y los ecosistemas marinos.

California State Parks trabaja con el Departamento de Pesca y Vida Silvestre



*La marina*

de California (California Department of Fish and Wildlife), la Ciudad de Morro Bay y el Programa Nacional de Estuario de Morro Bay (Morro Bay National Estuary Program) para proporcionar un equilibrio entre la protección de la vida silvestre y las actividades recreativas humanas.



*Panorama de la Reserva Natural Morro Estuary desde Black Hill*



El Área de Administración Recreativa de la Marina Estatal de Morro Bay permite la pesca y la caza recreativas limitadas. La Reserva Marina Estatal de Morro Bay tiene la clasificación más protegida, donde todos los recursos marinos vivos están protegidos y no se deben perturbar.

Cuando salga de excursión, haga piragüismo y explore las orillas y las aguas del estuario, por favor respete el espacio de la vida silvestre. Si cualquier animal como un ave, nutria o león marino nota su presencia, retroceda y déles suficiente espacio para que descansen, se apareen y se alimenten. Consulte [www.wildlife.ca.gov](http://www.wildlife.ca.gov).

### ACTIVIDADES RECREATIVAS

Las actividades incluyen acampar, pasear en bote, pescar, practicar deportes acuáticos, ir de excursión, montar en bicicleta y observar las aves.

**Marina**—La marina de botes pequeños posee canoas y kayaks para alquilar y un café. El piragüismo es una actividad popular en la bahía, pero para estar protegido, verifique el horario de mareas antes de embarcar.

**Campo de golf**—Ubicado en las colinas que se encuentran sobre la zona para acampar, este campo de 18 hoyos ofrece vistas extraordinarias de la bahía, el estuario, Morro Rock y el océano. El campo está abierto al público e incluye un campo de práctica, una tienda para profesionales y un café.



*Campo de golf del Parque Estatal Morro Bay*



*Ciclismo de montaña en el área de Black Hill*

**Campamento**—La zona para acampar incluye 134 lugares para acampar además de dos campos para grupos, baños, duchas, sitios de conexión de caravanas y una estación de descarga de caravanas. En el lugar se vende leña; visite [www.firewood.ca.gov](http://www.firewood.ca.gov). Para obtener información sobre los campamentos y realizar reservaciones, llame al (800) 444-7275 o visite [www.parks.ca.gov](http://www.parks.ca.gov).

**Picnics**—A lo largo del parque hay instalaciones para realizar picnics durante el día.

**Senderos**—Ir de excursión en los muchos senderos del parque es un pasatiempo preferido. Las bicicletas montaÑeras son bienvenidas en muchos de estos senderos. Estos senderos llevan a los excursionistas a lo largo de laderas cubiertas por chaparrales, árboles y hierba, con vistas hermosas del estuario y los bancos lodosos.

**Por favor manténgase en los senderos.**

### CARACTERÍSTICAS DE ACCESIBILIDAD

- Museo de Historia Nacional: estacionamiento, exposiciones, baño unisex, inicio de sendero, mesas para picnic y el sendero del museo.
- Campamentos: áreas para picnic, baños, cinco sitios para acampar y un sitio para grupos.
- Marina: baño unisex, Sendero Marina Península y rampa para kayaks.
- Senderos: hostelería en el Sendero Natural Morro Bay (1,000 pies), Sendero Marina Península Loop y pasarela (0.7 millas)

La accesibilidad se mejora continuamente. Vea las actualizaciones en <http://access.parks.ca.gov>.

### PARQUES ESTATALES CERCANOS

- Morro Strand State Beach  
2 millas al norte de Morro Bay en la autopista 1  
(805) 772-7434 o (805) 772-8812
- Montaña de Oro State Park  
3550 Pecho Valley Road, Los Osos 93402  
(805) 772-7434
- Los Osos Oaks State Natural Reserve  
Los Osos Valley Road, Los Osos 93402  
(805) 772-7434

### POR FAVOR RECUERDE

- Todos los elementos naturales y culturales del parque están protegidos por la ley y no se deben retirar ni alterar.
- Campamento y estacionamiento en áreas designadas.
- Deseche las aguas residuales y la basura correctamente.
- Mantenga las fogatas solamente en los anillos designados.
- No recoja leña.
- Las horas de silencio son de 10 p.m. a 8 a.m.
- Los generadores no deben utilizarse entre las 8 y las 10 de la mañana.
- No deje a su perro desatendido. Los perros deben estar en una correa (6' máximo). Con excepción de los animales de servicio, no se permiten perros en las playas y senderos.

Este parque tiene apoyo en parte a través de una organización sin fines de lucro. Para obtener más información comuníquese con:

Central Coast State Parks Association  
P.O. Box 445, San Luis Obispo, CA 93406  
(805) 548-0390 • [www.ccspace.info](http://www.ccspace.info)

