


Parque Histórico Estatal Bodie



Nuestra Misión

La misión de California State Parks es proporcionar apoyo para la salud, la inspiración y la educación de los ciudadanos de California al ayudar a preservar la extraordinaria diversidad biológica del estado, proteger sus más valiosos recursos naturales y culturales, y crear oportunidades para la recreación al aire libre de alta calidad.



California State Parks apoya la igualdad de acceso. Antes de llegar, los visitantes con discapacidades que necesiten asistencia deben comunicarse con el parque llamando al **(760) 647-6445**. Si necesita esta publicación en un formato alternativo, comuníquese con interp@parks.ca.gov.

CALIFORNIA STATE PARKS

P.O. Box 942896

Sacramento, CA 94296-0001

Para obtener más información, llame al:
(800) 777-0369 o (916) 653-6995, fuera de los
EE. UU. o 711, servicio de teléfono de texto.

www.parks.ca.gov

Bodie State Historic Park

Hwy. 270 / P.O. Box 515


Bridgeport, Ca 93517

(760) 647-6445

© 2005 California State Parks (Rev. 2016)

*Bodie—un pueblo
tan anárquico que en
1881 se denominó como
“...un mar de pecados
azotado por las
tempestades de la
lujuria y la pasión”.*

Cita del Reverendo F. M. Warrington



Extendido a lo largo del paisaje de un remoto y elevado valle en Bodie Hills, el histórico pueblo minero de Bodie, uno de los descubrimientos de oro más ricos de California, fue alguna vez conocido por ser el lugar minero más duro, salvaje y anárquico del oeste. Recorrer las calles de este pueblo fantasma y observar por las ventanas de las casas, los negocios y los lugares que aún quedan significa retroceder en el tiempo a los días en que Bodie era un próspero pueblo minero.

Ubicado en el noreste del Parque Nacional Yosemite, Bodie se encuentra a 13 millas al este de la autopista 395 sobre la Ruta Estatal 270, siete millas al sur de Bridgeport. Las últimas tres millas al parque se hacen por una ruta de tierra muy rústica. A una altura de 8,375 pies, Bodie está expuesto a vientos fuertes. Los veranos son cálidos con temperaturas máximas que rondan los 80 grados. El invierno es impredecible con temperaturas diurnas que alcanzan los 60 grados y temperaturas nocturnas bajo cero. El promedio de nieve es de entre tres y seis pies sobre piso llano con ventisqueros de hasta 20 pies de alto.

HISTORIA DEL PARQUE

Pueblos nativos

El este de la región de Sierra Nevada del Condado de Mono fue el hogar de los grupos de indios Paiutes del norte y del Lago Mono. Ambos grupos vivían en unidades familiares independientes. Principalmente, eran cazadores y recolectores. Los Paiutes del norte subsistían recolectando plantas

autóctonas, cazando animales pequeños y pescando en los arroyos de la zona. Migraban por estaciones siguiendo las fuentes de alimento. Aunque los Paiutes del Lago Mono cazaban animales pequeños y recolectaban plantas y semillas autóctonas, su dieta dependía más del Lago Mono, de donde recolectaban larvas de mosca alcalina y artemias. El tejido de canastos era una actividad artística común entre las tribus Paiutes. Los fuertes canastos, tejidos con diseños creativos y artísticos, se utilizaban para recolectar alimentos, para almacenamiento y para cocinar.

La llegada de gran cantidad de mineros a Bodie, debido al descubrimiento de oro, provocó que los pueblos nativos de los Estados Unidos fueran desterrados de su territorio tradicional. Ya para principios del siglo XX, solo un 5% del área original permanecía bajo el control de las tribus locales. Los suministros disminuían a medida que los colonos talaban los bosques en búsqueda de madera y leña, eliminaban

o desplazaban la vida silvestre y destruían las praderas que utilizaban para darle de pastar al ganado.

Como su estilo de vida tradicional se vio afectado, algunos nativos se adaptaron y comenzaron a trabajar en los pueblos locales. Los indios Paiutes trabajaban en las caleras de la cuenca del Lago Mono, cargando la cal embolsada en vagones plataforma para entregarlas en Bodie, donde se utilizaba en el fresado y en la cianuración del oro y la plata que se encontraban en la mena. También se los empleó en trabajos de servicio y como peones de rancho.

Era de la minería en Bodie

A medida que la minería en los depósitos aluviales disminuía en las laderas occidentales de la Sierra, los descubrimientos de oro en el desierto alto de la Sierra del este captaban la atención de miles de buscadores de oro.

En 1859, W. S. Bodey y su compañía se encontraron con uno de los descubrimientos de oro aluvial de mayor riqueza. Decidieron mantener el secreto



del hallazgo. Bodey no lo hizo, intentó regresar y murió en una nevasca en ese otoño. Finalmente, la mena extraída de Bodie Hills representaba millones en oro y plata.

Entre las décadas de los sesenta y setenta del siglo XIX, la práctica de la minería en Bodie era lenta debido a los descubrimientos valiosos que se realizaban en Aurora, Nevada y en la mina Comstock de la ciudad de Virginia. Desde 1863 a 1877, solo un pequeño grupo de mineros y exploradores laboriosos trabajaba en las minas de Bodie. A mediados de la década de los setenta del siglo XIX, la mina Bunker Hill (luego renombrada como Standard Mining Company) realizó un gran descubrimiento de mena con oro y plata. Se extrajeron casi 10,000 toneladas de mena de metales preciosos de la mina, lo que representó cerca de \$15 millones durante 25 años.

La reputación de Bodie

Las historias que describen la calidad y la cantidad del oro que extraía Standard Mining Company causaron la afluencia de tanta gente que para 1877 Bodie se convirtió a un pueblo pujante. Para 1879, Bodie tenía una población de aproximadamente 8,500 personas y más de 2,000 edificios.

Los almacenes de ramos generales y las cantinas cubrían las necesidades de los mineros. Más de 60 cantinas y salones de baile se desplegaban a lo largo de las calles brindando una fuente de relajación y entretenimiento para los mineros luego de una intensa jornada de trabajo en las profundidades de las minas. Los tiroteos, los asaltos, los robos y las peleas callejeras contribuyeron con la reputación de anarquía y con la

leyenda de “el hombre malo de Bodie”. Los historiadores consideran que “el hombre malo de Bodie” es una combinación de forajido y hombres como Tom Adams y Washoe Pete, quienes contribuyeron con la atmósfera salvaje de Bodie.

Los colonos chinos

Otros negocios e individuos también se veían beneficiados por el auge. A medida



Coyote

que se construían los alojamientos para los mineros y los molinos de pisón para procesar la mena, surgió la creciente necesidad de obtener una cantidad constante de provisiones de madera para proporcionar energía a los molinos y calentar los hogares, especialmente durante los

intensos inviernos. Los residentes chinos de Bodie, muchos de los cuales llegaron en 1878 del sur de China como trabajadores contratados, utilizaban mulas para transportar la madera por 20 millas desde los aserraderos a lo largo de la ladera este de la Sierra hasta Bodie. Para 1881, el ferrocarril Bodie y Benton transportaba las pesadas cargas de madera desde los molinos de Mono de una manera más eficiente.

Con una población de varios cientos de personas, los chinos crearon un barrio dentro del mismo pueblo con el objetivo de mantener sus costumbres y tradiciones y porque, además, no eran miembros bienvenidos dentro de la sociedad de blancos. Ubicado a lo largo de la calle King, el barrio chino contaba con almacenes de ramos generales, lavanderías, pensiones, salas de juegos, cantinas y un templo taoísta. Los chinos también ganaban dinero mediante la venta de vegetales, haciendo carbón y trabajando en el ferrocarril de Bodie.



Un visitante examina algunos de los edificios históricos del parque.



Bodie en invierno circa – c.1920s

La decadencia de Bodie

El apogeo de Bodie fue muy corto. El año 1881 fue testigo de la decadencia del pueblo. Las abundantes minas se vaciaron y las compañías mineras quebraban a medida que los mineros y los agentes de negocios se dirigían hacia áreas más lucrativas. Para 1886, la población de Bodie había disminuido a 1,500 personas aproximadamente. Seis años más tarde, un incendio catastrófico azotó el pueblo y destruyó varias casas y negocios. La introducción de la cianuración en 1890 y la utilización de la electricidad como fuente de energía barata nuevamente tornaron la minería en una actividad rentable y el pueblo volvió a florecer. Sin embargo, el éxito fue transitorio, ya que otro incendio en 1932 destruyó el 90% del pueblo.

El pueblo fantasma de hoy

Bodie se convirtió en un pueblo fantasma durante la década de los cuarenta. En 1962, la pequeña parte del pueblo que sobrevivió al incendio de 1932 fue declarada Parque Estatal Histórico e Hito Histórico Nacional. Lo que queda del pueblo de Bodie, conservado en un estado de “decadencia detenida”, se encuentra en las mismas condiciones en que se encontraba cuando sus últimos residentes lo abandonaron. Los interiores se conservan tal como se dejaron, aún amoblados y con las provisiones almacenadas lo cual ofrece una vívida imagen del pasado.

En 1988, este hito se vio amenazado por la propuesta de una compañía minera canadiense de llevar a cabo una operación minera a gran escala y a cielo abierto por encima del lugar donde se encuentra el pueblo. Estas acciones tenían el potencial de perjudicar el ambiente histórico de Bodie, sus frágiles edificios y el hábitat de la vida silvestre. Grupos de conservacionistas, ciudadanos preocupados y agencias gubernamentales en conjunto presionaron con éxito para que

se aprobara la Ley de Protección de Bodie (Bodie Protection Act) de 1994. La legislación anuló el derecho a reclamar concesiones por nuevas patentes o por minerales sobre las tierras del Distrito de Bodie y abrió el camino para que California State Parks le comprara las concesiones mineras a la compañía canadiense, ahora en bancarrota, preservando así, este tesoro californiano de características únicas.



Residencia J. S. Cain

CARACTERÍSTICAS DE ACCESIBILIDAD

- En general, el Parque Estatal Histórico Bodie es accesible, sin embargo, las estructuras históricas protegidas, las superficies irregulares y las grandes altitudes de los terrenos desérticos pueden convertirse en un desafío para las personas con movilidad reducida o con dificultades para respirar.
- Es necesario subir las escaleras desde la calle para acceder a las vistas desde las ventanas de las estructuras de las pasarelas.
- El Museo / Centro de Visitantes generalmente es accesible, sin embargo, se puede necesitar asistencia en la rampa de ingreso.
- El baño cercano al estacionamiento es accesible.
- Se encuentra disponible un video con subtítulos acerca de la historia de Bodie.

La accesibilidad se mejora continuamente. Para conocer mejor los detalles de accesibilidad, comuníquese con el parque o visite <http://access.parks.ca.gov>.



Iglesia Metodista en la esquina de las calles Green y Fuller

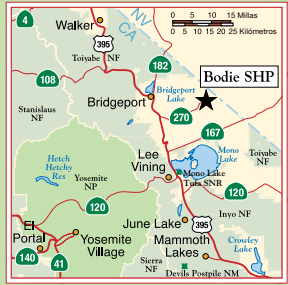
POR FAVOR RECUERDE

- El Museo/Centro de visitantes se encuentra abierto desde mediados de mayo hasta mediados de octubre. Los horarios del parque y del museo pueden variar según la época del año y dependiendo del clima. Comuníquese con el parque al planificar su visita. Los horarios de cierre del parque se respetan de manera estricta para proteger las estructuras y objetos históricos.
- Todo lo que se encuentra en Bodie está completamente protegido. Nada de lo que se encuentra en el parque se puede recoger ni retirar. No se permiten los detectores de metales.
- Se permite la presencia de perros en el parque, sin embargo, deben permanecer con correa en todo momento.
- No existe zona de campamento en Bodie. Los bosques nacionales Inyo y Toiyabe brindan áreas de campamento en diversas ubicaciones cercanas.
- Bodie no cuenta con instalaciones comerciales.
- Por razones de seguridad, determinadas áreas inestables del parque se encuentran cerradas a los visitantes. Las áreas prohibidas están indicadas.
- Las visitas de invierno deberán contar con vehículos adecuados para la nieve. Los vehículos de tracción a cuatro ruedas suelen quedarse atascados en partes donde la nieve es más profunda de lo que parece. No hay servicios de remolque disponibles. Los vehículos para la nieve deben permanecer en las rutas designadas dentro del parque y en las zonas públicas aledañas tal como se indica.
- Los baños se ubican en el estacionamiento y la zona de picnic.

Este parque tiene apoyo en parte a través de una organización sin fines de lucro. Para obtener más información comuníquese con:

Bodie Foundation
P.O. Box 278
Bridgeport, CA 93517
www.bodiefoundation.org

Bodie
State Historic Park



Leyenda

- Ruta
- Sendero
- Área peligrosa
- Cementerio
- Edificio histórico
- Sitio de edificio histórico
- Características de accesibilidad
- Agua potable
- Exposiciones
- Pasaje cerrado
- Estacionamiento
- Zona de picnic
- Baños

